


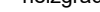



4.10. GRAĐEVINSKA PODRUČJA NASELJA VELIKA OSTRNA



POVRŠINE ZA RAZVOJ I UREĐENJE NASELJA
GRAĐEVINSKO PODRUČJE NASELJA

izgrađeno neizgrađeno

		GRAĐEVINSKO PODRUČJE NASELJA - PROŠIRENJE
		GRAĐEVINSKO PODRUČJE NASELJA - izgrađeno/neizgrađeno
		GRAĐEVINSKO PODRUČJE NASELJA - neuređeno

POVRŠINE ZA RAZVOJ I UREĐENJE IZVAN NASELJA

izgrajeno	neizgrajeno	
		IZDVOJENO GP IZVAN NASELJA - PROŠIRENJE

	GOSPODARSKA NAMJENA-PROIZVODNA pretežito industrijska - I1
	GOSPODARSKA NAMJENA-PROIZVODNA pretežito industrijska - I1 - neuređeno

ODLAGALIŠTE OTPADA/PRETOVARNA STANICA
komunalni otpad - OK, građevinski otpad - OG

Promet i infrastrukturni sustavi i mreže
postojeće planirano KORIDOR PROMETNICE

KORIDOR ŽELJEZNICE

PODVOŽNJAK

KORIDOR DALEKOVODA



KORIDOR NAFTOVODA


 KORIDOR VODOVODA

Kulturna baština

 EVIDENTIRANA KULTURNA BAŠTINA

Planske mjere zaštite

OBVEZA IZRADE DETALJNIJIH PROSTORNIH PLANOVA:

	URBANISTIČKI PLAN UREĐENJA
7. UPU VELIKA OSTRNA	
3. UPU ZONA GOSPODARSKIH DJELATNOSTI-LUČINICA	
6. UPU ZONA GOSPODARSKIH DJELATNOSTI-KRČEVINA	

IZMJENE I DOPUNE PROSTORNOG PLANA UREDENJA GRADA DUGO SELO				
	ZAGREBAČKA ŽUPANIJA GRAD DUGO SELO			
Naziv prostornog plana: IZMJENE I DOPUNE PROSTORNOG PLANA UREDENJA GRADA DUGO SELO - PRIJEDLOG PLANA ZA JAVNU RASPRAVU -				
Naziv kartografskog prikaza: GRAĐEVINSKO PODRUČJE NASELJA - VELIKA OSTRNA				
Broj kartografskog prikaza: 4.10.	Mjerilo kartografskog prikaza: 1:5000			
Oduka o izradi prostornog plana (službeno glasillo): "Službeni glasnik Grada Dugo Selo", broj 417	Oduka predstavničkog tijela o donošenju (službeno glasillo):			
Javna rasprava (datum objave):	Javni uvid održan: Javno izlaganje održano:			
Ponovna Javna rasprava:				
Pečat tijela odgovornog za provođenje javne rasprave:	Odgovorna osoba za provođenje javne rasprave: Marijo Vinko, dipl.ing.arh (ime, prezime i potpis)			
Suglasnost na plan prema članku 108. Zakona o prostornom uređenju (NN, br. 153/13, 65/17, 114/18, 39/19)				
Broj suglasnosti: _____	Klasa: _____	Urbroj: _____ datum: _____		
Stručni izdavač: JURICO PROJEKT d.o.o., Gotalovečka 4a, Zagreb tel. 01/301 22 06			 JURICO PROJEKT	tel. 0985 024 1 301 133 0000 0985 024 1 301 133 0007 0985 024 1 301 037 0443 e-mail: info@jurico-projekt.hr
Pečat pravne osobe/tijela koje je izradio plan:	Odgovorna osoba:			
	ZDRAVKO JURČEC, dipl.ing.građ. (ime, prezime i potpis)			
Odgovorni voditelj: Jelena Luketa Knez, dipl.ing.arh. ovlaštena arhitektska urbanistica				
Stručni tim u izradi plana: Tito Kosty, dipl.ing.arh. Renata Fakin, ing.građ. Jelena Luketa Knez, dipl.ing.arh. Suradnik u izradi Plana: Pečat predstavničkog tijela:			Ivana Kosler, dipl.ing.arh. Gordana Maček, dipl.ing.prom. Kristina Crnčević, ing. građ. Sanja Zdelar, dipl.ing.	Zdravko Jurčec, dipl.ing.građ. Danijele Malešini, dipl.ing.arh.
Istovjetnost ovog prostornog plana sa izvornikom ovjerava: Marijo Vinko, dipl.ing.arh (ime, prezime i potpis)			Predsjednik Gradskog vijeća: DARJAN BUDIMIR, mag. iur. (ime, prezime i potpis)	
Pečat nadležnog tijela:				